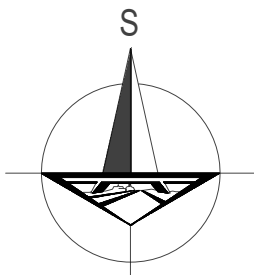


KATASTRÁLNÍ MAPA

1:500

Nové Sady u Olomouce




VÝŠKOVÝ SYSTÉM : Bpv
SOÚŘADNICOVÝ SYSTÉM : S-JTSK

OBJEDNATEL




POVODÍ MORAVY, s. p.
Dřevařská 11, 602 00, Brno


ZHOTOVITEL




DOPRAVOPROJEKT BRNO
Kounicova 271/13, 602 00 BRNO

SDRUŽENÍ-MORAVA-OLOMOUC
**HYCO PROJEKT a.s.**
Prešovská 55, 821 02 BRATISLAVA

AUTORIZACE:



SO 03.4.2

ZPRACOVATEL	ING. ONDŘEJ TICHÝ	<div>DOPRAVOPROJEKT BRNO</div> <div></div> <div>Kounicova 271/13, 602 00 BRNO</div>	
HLAVNÍ INŽENÝR PROJEKTU	ING. JOZEF KRČMÁRIK		
ZODPOVĚDNÝ PROJEKTANT	ING. ONDŘEJ TICHÝ		
VYPRACOVAL	ING. ONDŘEJ TICHÝ		
KONTROLOVAL	ING. ONDŘEJ TICHÝ		
NÁZEV AKCE		DATUM	12/2022
Morava, km 230,728-231,934- přírodě blízká PO na pravém břehu a napojení levobřežního ramene		FORMÁT	6xA4
		MĚŘITKO	1:500
NÁZEV OBJEKTU		Č. ZAKÁZKY	19-036
		ÚČEL	DUSP
PŘÍLOHA		Č. SOUPRAVY	Č. PŘÍLOHY
KATASTRÁLNÍ MAPA			3